

Plan 1100m Sprint-VK 2023-05-06

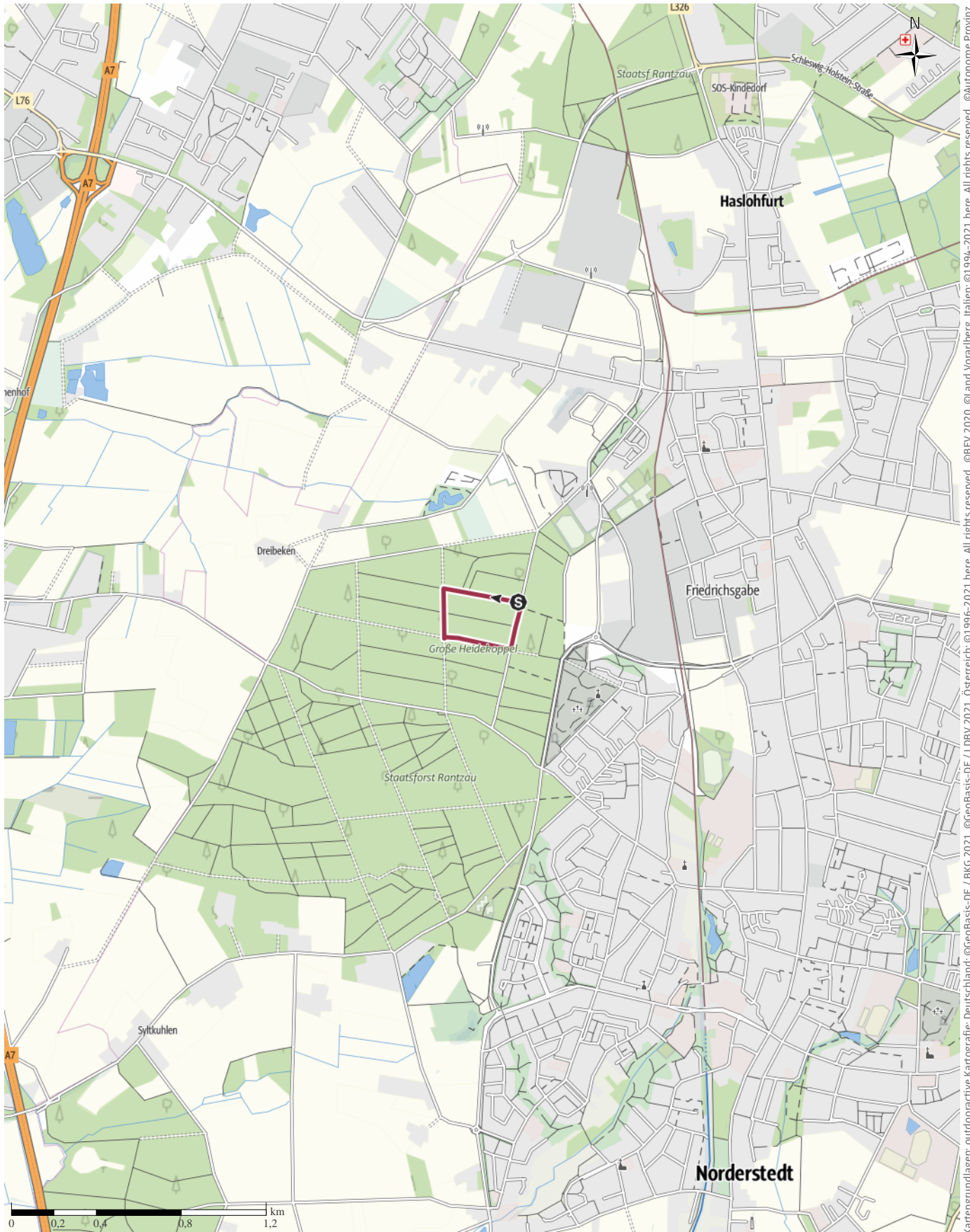
← 1,1 km

🕒 0:15 h

▲ 1 m

▼ 1 m

Schwierigkeit -

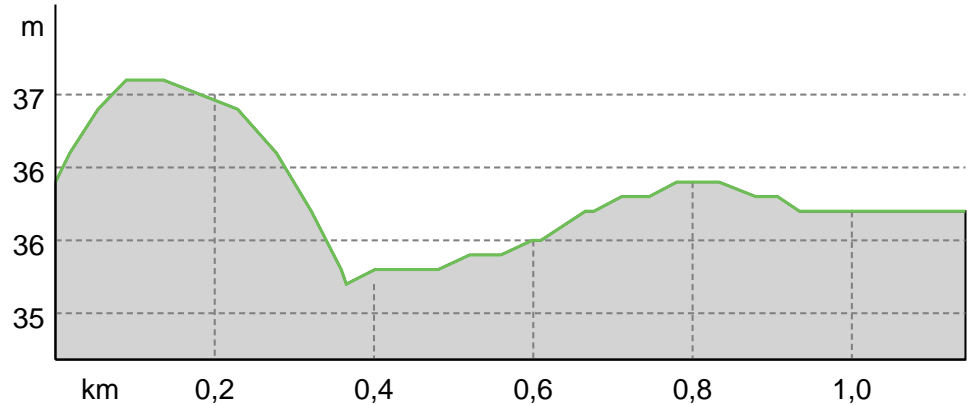


Kartengrundlagen: outdooractive Kartografie; Deutschland: ©GeoBasis-DE / BKG 2021, ©GeoBasis-DE / LDBV 2021, Österreich: ©1996-2021 here. All rights reserved. ©BBEV 2020, ©Land Vorarlberg, Italien: ©1994-2021 here. All rights reserved. ©Autonome Provinz Bozen – Südtirol – Abteilung Natur, Landschaft und Raumentwicklung, © Cartago S.R.L. Kartengrundlagen: outdooractive Kartografie; ©OpenStreetMap (www.openstreetmap.org)

Wegarten

Naturweg 1,1 km

Höhenprofil



Tourdaten

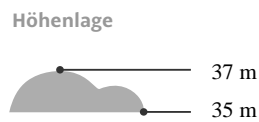
Wanderung

Strecke 1,1 km

Dauer 0:15 h

Aufstieg 1 m

Abstieg 1 m



Dieter Fahl

Aktualisierung: 19.04.2023

Tour zum Mitnehmen für iPhone und Android



QR-Code scannen und diese Tour offline speichern, mit Freunden teilen und mehr.

Webseite

<https://out.ac/IJViOP>