

# Plan 2000m Geländelauf 2023-05-06

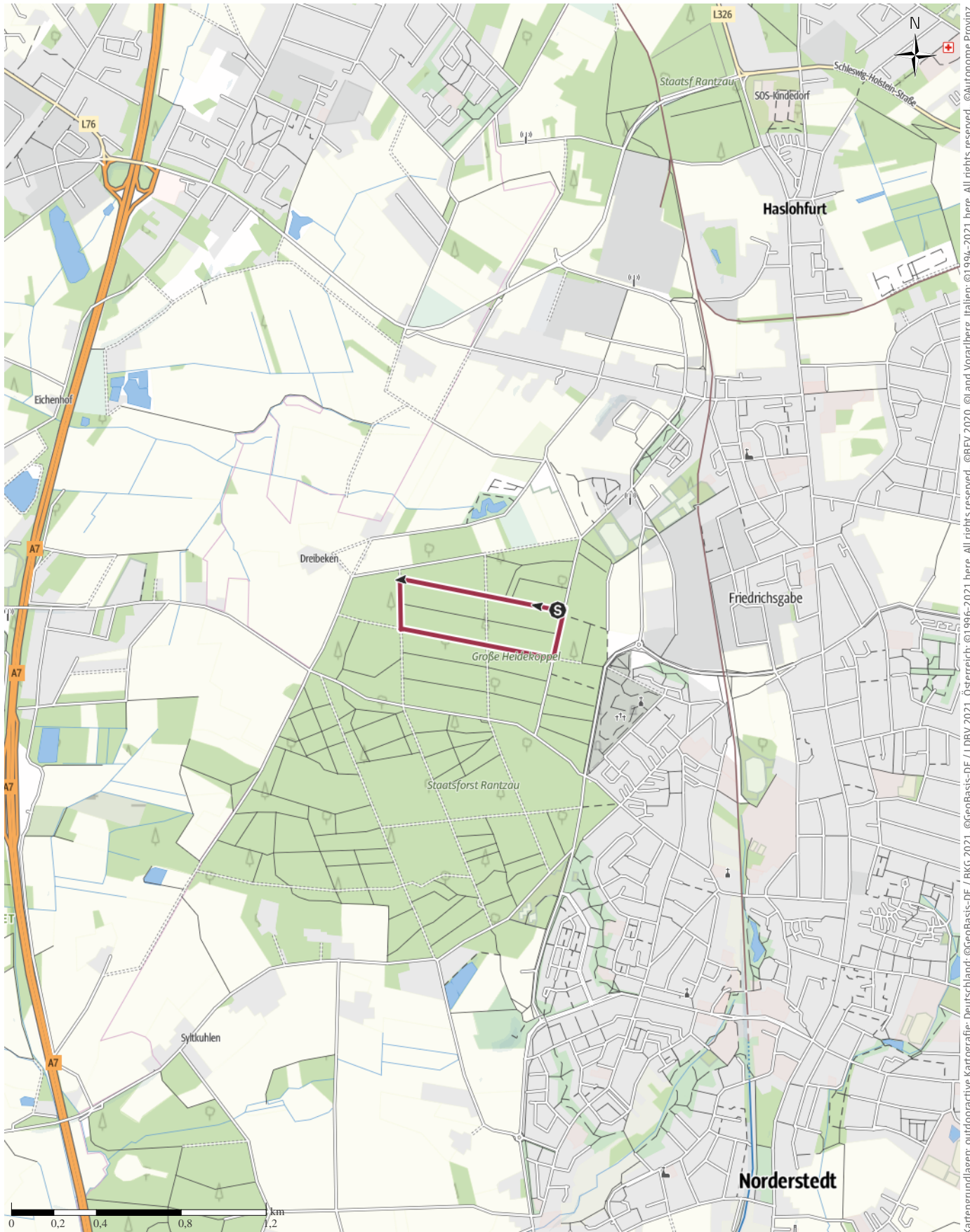
↔ 2 km

🕒 0:30 h

▲ 1 m

▼ 1 m

Schwierigkeit -

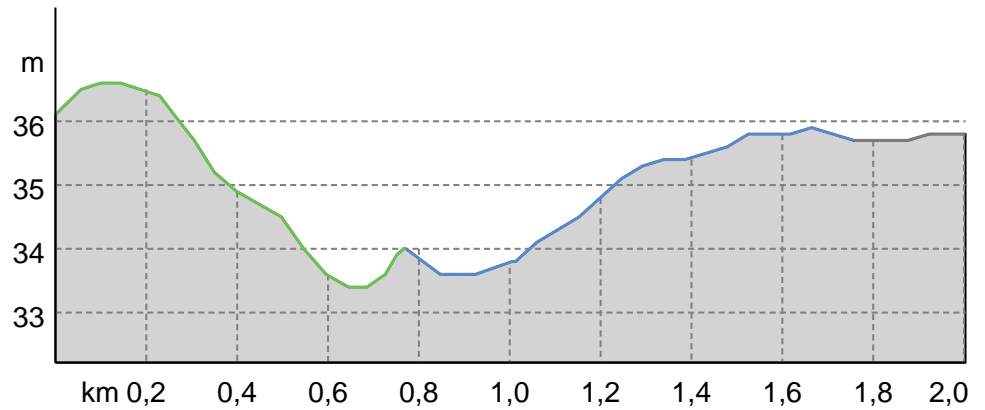


Kartengrundlagen: outdooractive Kartografie; Deutschland: ©GeoBasis-DE / BKG 2021, ©GeoBasis-DE / LDBV 2021, Österreich: ©1996-2021 here, All rights reserved, ©BBV 2020, ©Land Vorarlberg, Italien: ©1994-2021 here, All rights reserved, ©Autonome Provinz Bozen – Südtirol – Abteilung Natur, Landschaft und Raumentwicklung, © Cartago S.R.L. Kartengrundlagen: outdooractive Kartografie; ©OpenStreetMap (www.openstreetmap.org)

### Wegarten

Asphalt	0,2 km
Schotterweg	1 km
Naturweg	0,8 km

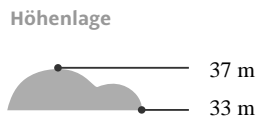
### Höhenprofil



### Tourdaten

#### Wanderung

Strecke	↔	2 km
Dauer	🕒	0:30 h
Aufstieg	⬆️	1 m
Abstieg	⬇️	1 m



**Dieter Fahl**

Aktualisierung: 19.04.2023

### Tour zum Mitnehmen für iPhone und Android



QR-Code scannen und diese Tour offline speichern, mit Freunden teilen und mehr.

Webseite

<https://out.ac/IJViBi>